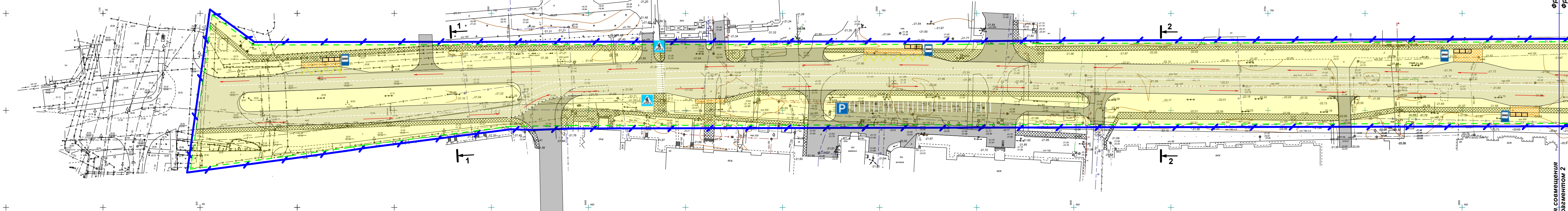
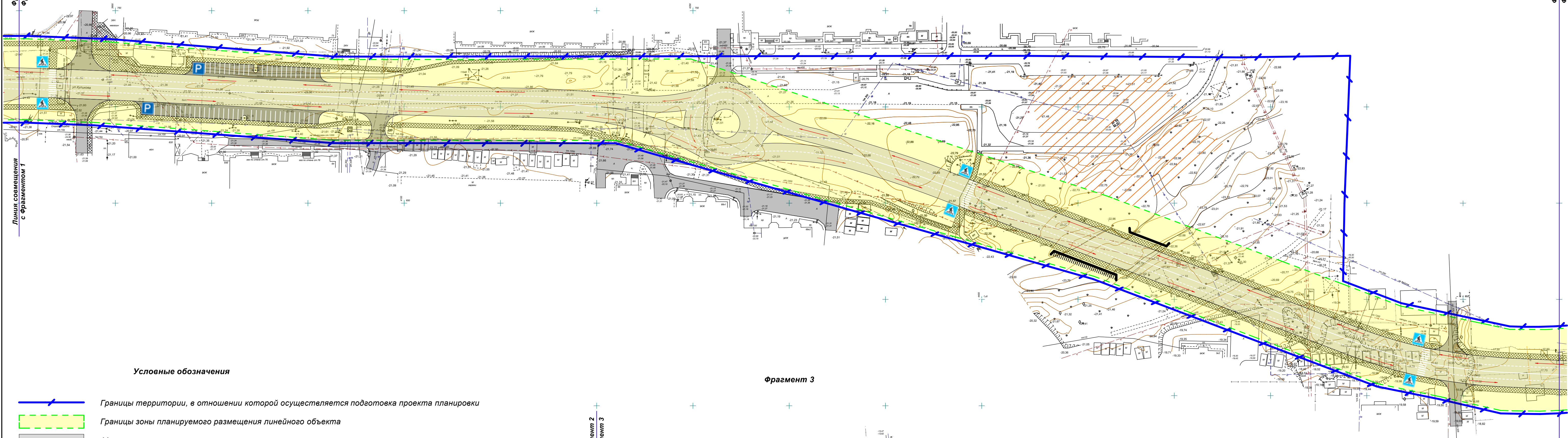


Схема организации улично-дорожной сети и движения транспорта М 1:1000

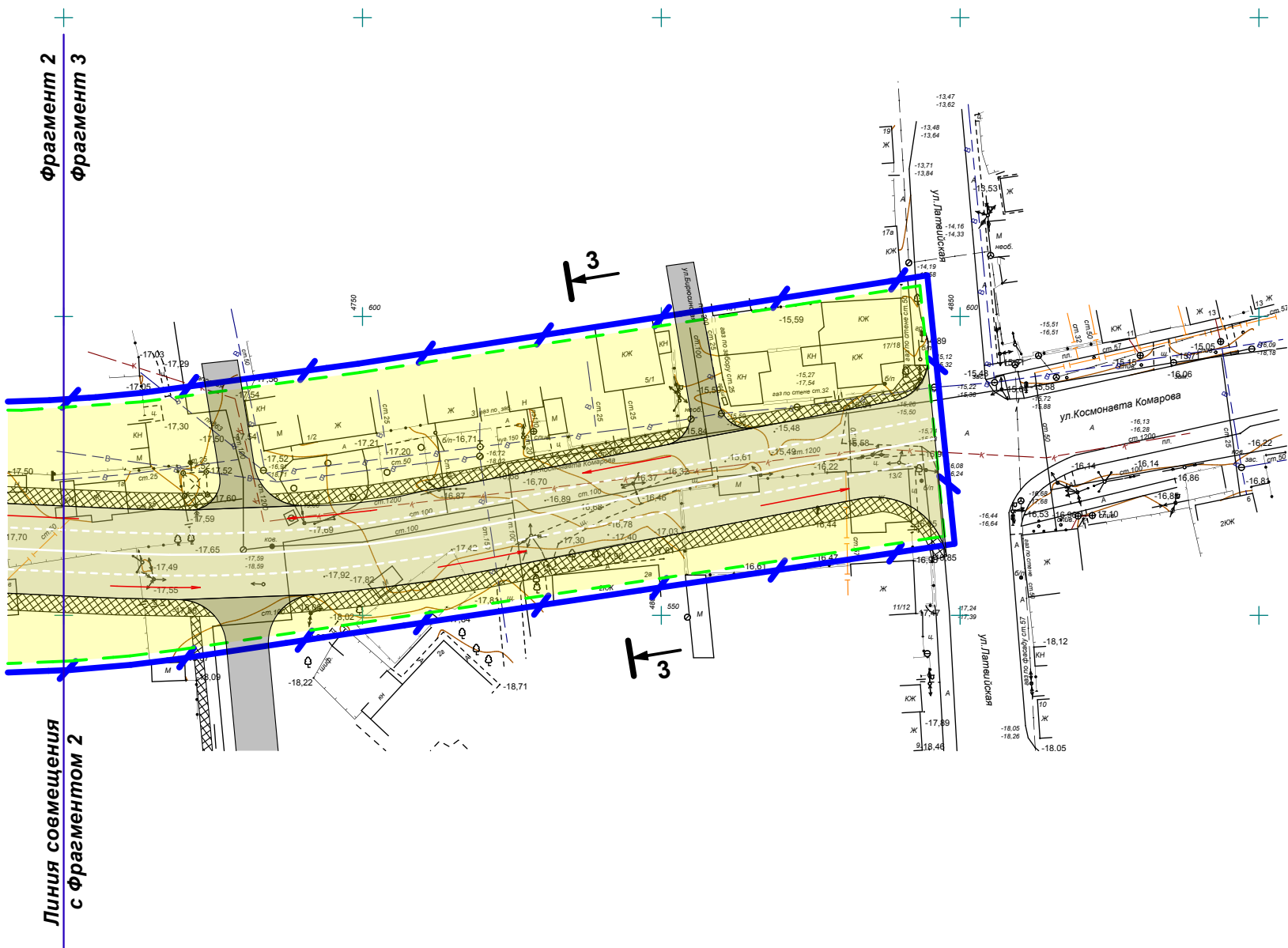
Фрагмент 1



Фрагмент 2



Фрагмент 3



Условные обозначения

- Границы территории, в отношении которой осуществляется подготовка проекта планировки
- Границы зоны планируемого размещения линейного объекта
- Магистральные улицы
- Улицы местного значения
- Основные пути пешеходного движения
- Пешеходный переход
- Парковка
- Направления возможного движения общественного транспорта
- Дорожная разметка
- Посадочная площадка
- Остановочные пункты наземного общественного пассажирского транспорта
- Разметка "Остановочный пункт"
- Дамба (плотина)

						ПП-01-2/3-3		
						Проект планировки территории для реконструкции и расширения ул. Куликова от ул. Бориса Алексеева до ул. Латвийской в Кировском и Ленинском районах г. Астрахани		
Изм.	Кол.уч.	Лист	№ док.	Подп.	Дата	Материалы по обоснованию проекта планировки территории. Графическая часть	Стадия	Лист
Директор	Алексеева Е.В.						ПП	3
Нач. отдела	Китляк О.И.					Схема организации улично-дорожной сети и движения транспорта М 1:1000	МБУ г. Астрахани "Архитектура"	
Вед. арх.	Приходько А.В.							